

El imperio del Nilo


Casi todo el noreste de África es desierto. La única tierra fértil está en las cercanías del río Nilo. La antigua civilización egipcia se desarrolló en las riberas del río. Incluso hoy en día, ¡95 por ciento de los egipcios vive junto al Nilo!

La tierra negra

Los antiguos egipcios llamaban a su país Kemet, que significa "tierra negra", por el lodo fértil y oscuro que cubría las áreas cercanas al río Nilo.




Alejandro Estructuras famosas




La Gran Pirámide de Guiza es la tumba de un faraón.



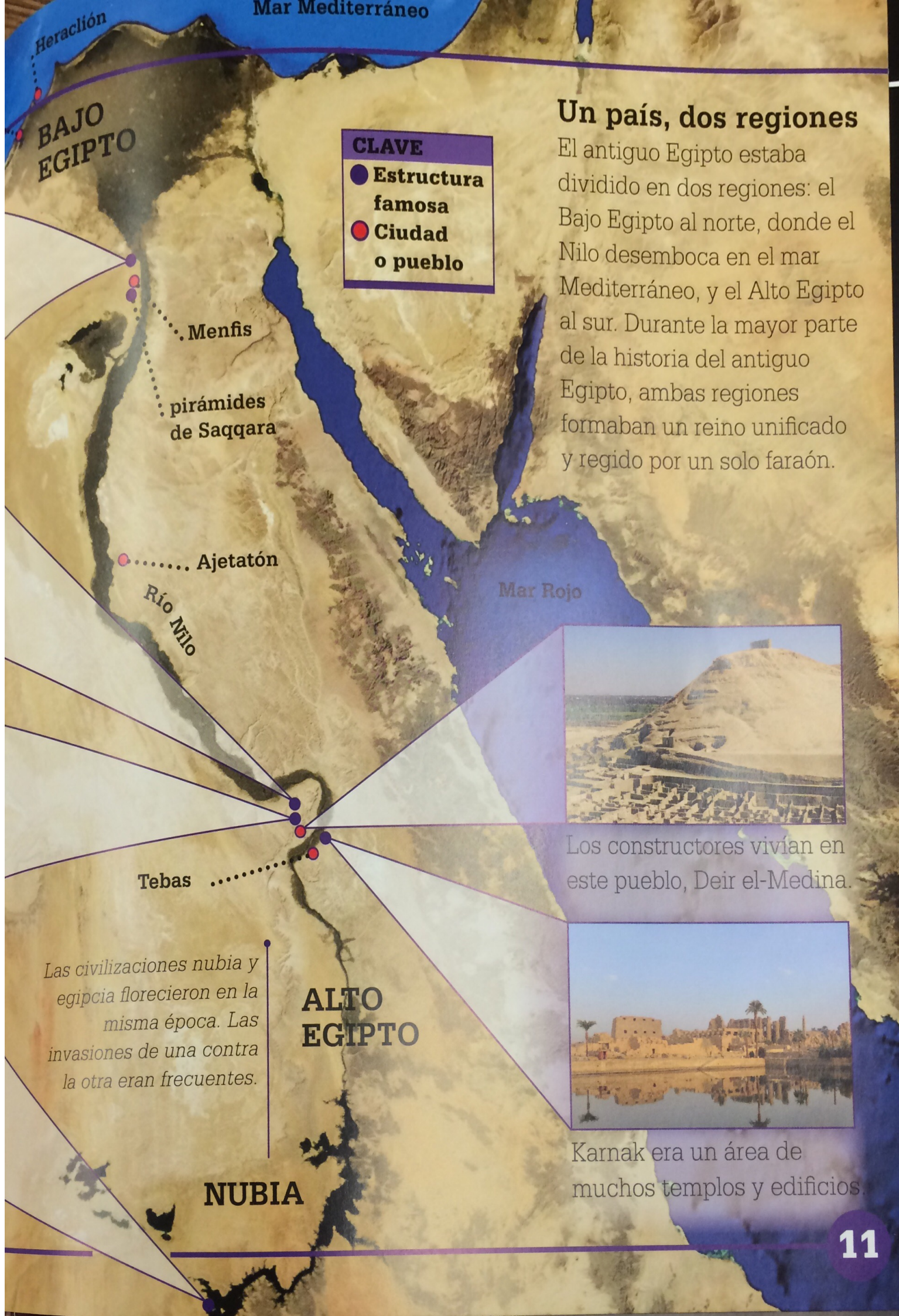
En el Valle de los Reyes hay muchas tumbas ocultas.



Templo de Hatshepsut, una mujer que fue faraón.



Abu Simbel fue construido por el faraón Ramsés II.



BAJO EGIPTO

Mar Mediterráneo

Heración

CLAVE

- Estructura famosa
- Ciudad o pueblo

Menfis

pirámides de Saqqara

Ajetatón

Río Nilo

Mar Rojo

Tebas


ALTO EGIPTO

Las civilizaciones nubia y egipcia florecieron en la misma época. Las invasiones de una contra la otra eran frecuentes.


NUBIA

Un país, dos regiones

El antiguo Egipto estaba dividido en dos regiones: el Bajo Egipto al norte, donde el Nilo desemboca en el mar Mediterráneo, y el Alto Egipto al sur. Durante la mayor parte de la historia del antiguo Egipto, ambas regiones formaban un reino unificado y regido por un solo faraón.



Los constructores vivían en este pueblo, Deir el-Medina.



Karnak era un área de muchos templos y edificios.